

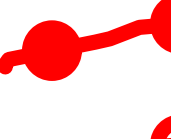





**Légende (SUP)**

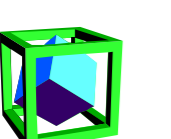
-  AC1 - protection des monuments historiques
-  AC2 - protection des monuments naturels et sites protégés
-  I1 - pipe-lines d'hydrocarbure
-  I3 - canalisations de gaz
-  INT1 - Cimetière
-  T1 - voies ferrées

# Commune de Doudeville

**Plan des servitudes**

échelle 1/5000  
Approuvé par le conseil municipal le 28 février 2017

Fonds de plan "©2014 SIG Dieppe-Maritime"  
"IGN - BD TOPO - BD ORTHO - CG76"  
Projection RGF1993 CC50

Chargé d'études :  
 **PERSPECTIVES**  
Gauvain ALEXANDRE urbaniste  
5 impasse du Coquelicot 76116 MARTAINVILLE-EPREVILLE

